大門町の象徴

～自然の原理が生み出す建築～

■大門町周辺背景

大門町背景　古代の大門町は、入り江が陸地側に深く入り込み、地名の由来は３つあります。１つ目は真言宗の古刹・高野山真明寺（しんみょうじ）の寺院の正門が地名の由来になった説、２つ目は大門＝入り江という説、周辺にも城跡があったため大きい入り江の「大」と陸地と建物に挟まれた狭い地の「門（と）」が合わさり「大門（おおと）」となりそれが言葉が変化して「大門（だいもん）」となった説、３つ目は大門＝古代「大領町」の変化という説、当団体では２つ目に唱えた大門＝入り江という説を芯街の一部に組み込んでいくことにする。

大門町現状　大門町は駅を挟んで北側の市街として商業学校や病院があり学生が多くみられる。大門駅南側は交通量の多い国道２号線が東西方向に伸びており町を北と南に分断している印象がある。また大門町南に伸びる幹線道路には「ＩＫＥスナール」がある大門町の工業の中心的商店となっている。幹線道路を利用する大型トラックが多く夜間には道にトラックをとめてコンビニ等商業施設を利用する人々も見受けられる。この幹線道路は大門町市街地を東西に分断している印象がある。このことから大門町は駅、幹線道路によって北、東、西に分類される。

大門駅　地下道

大門駅に繋がる地下道は、大門駅への案内板はあるが小さく見えづらいため初めて利用する人にとって大門駅への方向がわかりづらい印象である。

国道２号線

車の交通量が多く東西方面、至富山、大門町市街地方面への行き来が多い。

大門駅

山側本線が広告看板、両止台前に伸びており大門駅は海がった立地にあり絶好な眺めに恵まれている。

■大門駅周辺地図

■計画ダイアグラム



1)
昔入り江であった大門駅前には、軟弱なものが堆積し地盤が成形された、市街の高層空間の最小単位として3000×3000×3000mmのグリッドを連続で配置する。



2)
1)をもとに、道路をまたいだ形にするため4本の柱を配置する。柱には、コア（階段とEV）がそれぞれ配置されている。



3)
4本の柱を繋ぐように、グリッドを架橋させた。架橋してできた空間には、ラウンジや美術館、カフェなど駅を利用する人が利用できる施設とともに、図書スペースや学習スペースを設けることで、地域の学生に新たな教学の場になるよう誘導し地域に点在した市民活動の場を、この場所に集積することで、それらに関係性が生まれ、市民のためのパブリック空間ができる。

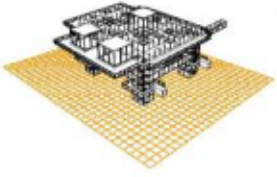

4)
建物をガラスで囲い外部からも内部からも外を見ることができる建物にする。また、大門駅までグリッドを延長し、駅の利用をしやすくする。今まで駅のホームから大門町の景観を見ることができたが駅のホームよりも高い位置から大門町を一望することができる。